



Sienta Filipinas... sus 7.107 islas, sus maravillas naturales, su interesante historia y a su gente amable y hospitalaria. Más de cien grupos étnicos, una mezcla de influencias extranjeras y una fusión de cultura y arte han realzado la singularidad de la raza filipina y el maravilloso encanto de Filipinas.

# 7.107 islas calor riqueza maravillas

## **LAS HUELLAS DEL DESCUBRIMIENTO**

Un archipiélago de vegetación abundante, rico en cultura y plagado de agradables descubrimientos. Filipinas tiene tres islas principales: Luzón, al norte; Visayas, un grupo de islas más pequeñas en el centro; y Mindanao al sur, la isla más grande. El país tiene 80 provincias agrupadas en 16 regiones.



Filipinas goza de una gran variedad de destinos, actividades y eventos de las que cada explorador disfruta en este archipiélago de las maravillas. Enormes montañas y volcanes hablan de grandes leyendas. Las antiguas ciudades comparten historias del pasado. Las cuevas se despiertan. Las aguas resplandecientes y el clima tropical atraen a los viajeros durante todo el año.

Filipinas, considerado como el tercer país más grande de habla inglesa del mundo, también ofrece instalaciones y servicios de calidad mundial: fabulosos alojamientos, restaurantes selectos, modernos centros comerciales, servicios de comunicación, organizadores eficaces de exposiciones y congresos, y operadores turísticos profesionales.



# Metro Manila y sus alrededores



Si desea más información, visite la página [www.wowphilippines.co.uk](http://www.wowphilippines.co.uk)

La capital de Filipinas, su cuerpo y alma, es Manila. Esta ciudad marca el ritmo del archipiélago y es un lugar palpitante donde se mezcla lo oriental con lo occidental, lo antiguo con lo moderno, lo ordinario con lo extraordinario.

En el corazón de la historia de Manila está Intramuros. En ella encontramos la gran Catedral de Manila con sus minuciosas tallas en piedra y sus vidrieras de mosaicos; el fuerte Santiago, hogar de cámaras de tortura y mazmorras; y el punto preferido para celebrar bodas, la iglesia de San Agustín.

En la gran Manila, formada por 11 municipios y 5 ciudades, se encuentran los negocios más prestigiosos del país y los establecimientos de ocio más modernos. Alrededor de los elegantes Ayala y Ortigas Centers se mezclan modernos hoteles con restaurantes, discotecas, pubs, boutiques y tiendas de especialidades.

Otras ciudades importantes son Quezon City, también centro de entretenimiento y de asuntos políticos; Marikina City, el centro de calzado de Filipinas; Parañaque City, conocida por sus mercados de conservas y marisco y sus restaurantes; y Las Piñas City, cuya parroquia de St. Joseph alberga el único órgano de bambú del mundo.

Calabarzón, formada por las cinco provincias de Cavite, Laguna, Batangas, Rizal y Quezón está a unas pocas horas de Manila. La zona está repleta de destinos fantásticos y actividades de ocio para realizar excursiones o viajes de un día, así como de centros exportadores.



**MUSEOS** En la zona ministerial con forma de U de Luneta se encuentra el National Museum, el Museum of Filipino People y el edificio del Ministerio de Turismo, donde se trasladará el Museo de Ciencias Naturales.

**ZONA DE TURISMO** Muy cerca de Rizal Park están los distritos de Ermita y Malate, conocidos como la zona turística de Manila. Ermita tiene tiendas de antigüedades y galerías de arte, tiendas de curiosidades y souvenirs, mientras que Malate tiene cafés acogedores, locales de música y teatros.

**SUNSET BOULEVARD** Roxas Boulevard, que se extiende desde Parañaque City hasta Manila, es la zona de la bahía desde la que se puede ver la famosa puesta de sol de Manila. También está plagada de hoteles elegantes, casinos y animados locales nocturnos.

**EXCURSIÓN APETITOSA** Metro Manila es una gran aventura gastronómica. La cocina de fusión y los platos tradicionales abundan en los centros turísticos y comerciales, igual que en las calles cercanas y en las más separadas del bullicio. Por nombrar algunos lugares: The Ilustrado Restaurant en Intramuros sirve comida española; el antiguo distrito de Malate es el centro de bares favorito; mientras que la auténtica cocina china se puede encontrar en Binondo.

**VOLCÁN TAAL** Este encantador volcán, situado dentro de un lago, es el más pequeño del mundo. Sea testigo del esplendor del volcán y disfrute de las vistas panorámicas desde la cresta montañosa de Tagaytay.

# Baguio/Banaue



La cadena montañosa de la Cordillera, una topografía montañosa de altos picos, llanuras e intermitentes valles, tiene una historia tan amplia y hermosa como las curvas de sus montañas. La Cordillera, poblada por los Ifugaos, una comunidad étnica amable pero extremadamente orgullosa, tiene abundantes reservas minerales. En Abra, Benguet, Kalinga, Apayao y Mountain Province se encuentran reservas de minerales metálicos como oro, plata, cobre, zinc, y no metálicos.

Conocida por el sobrenombre de línea divisoria de Filipinas, la región administrativa de la Cordillera está esculpida en las regiones de Ilocos y Cagayan. Situada en la parte norte central de Luzón, la región está formada por las seis provincias de Abra: Apayao, Benguet, Kalinga, Ifugao, Mountain Province y la ciudad foral de Baguio. La Cordillera consta de 76 municipios y 1.172 barangays (barrios). La superficie total de 18.294 km representa el 7 % de la masa total de Filipinas.

La gente de la región disfruta de un clima fresco durante todo el año, sobre todo en los lugares muy altos como Benguet, Mt. Province y la ciudad de Baguio. Aunque este es el clima general, de noviembre a abril es la estación seca y el resto del año, la estación lluviosa.

**CAPITAL VERANIEGA** En los meses de verano de marzo, abril y junio, Baguio hace honor a su nombre de "capital veraniega de Filipinas" cuando miles de visitantes del país y extranjeros inician su éxodo anual a la ciudad para refrescarse. De noviembre a mayo, Baguio se convierte en un paraíso tropical, un descanso refrescante del clima caluroso y húmedo de Filipinas. Es en Navidad cuando los vecinos de Baguio disfrutan del frío aire del invierno.

**TERRAZAS DE ARROZ** Ifugao es el hogar de una antigua civilización y de las famosas terrazas de arroz. Esculpidas en ascenso desde la base de las laderas se asemejan a una enorme escalera verde que se eleva hacia el cielo.

Las tribus de Ifugao dieron forma a las terrazas utilizando utensilios primitivos hace más de 2.000 años. En 1995, la UNESCO las incluyó en la lista de patrimonio de la humanidad como "paisaje cultural" y, la Asociación de Ingenieros Civiles de EE.UU. las considera una maravillosa obra de ingeniería construida por personas libres y no instruidas, sin el trabajo de esclavos.

**EL PARAÍSO DEL TEJEDOR** Mountain Province se conoce como el "paraíso del tejedor" por la presencia de varios centros textiles y diferentes diseños de tejidos que revelan la herencia cultural de la provincia.

# Laoag/Vigan



Si desea más información, visite la página [www.wowphilippines.co.uk](http://www.wowphilippines.co.uk)

Ilocos Norte, la punta noroeste de Luzón, está metido entre la abrupta Gran Cordillera Central al este, las escarpadas montañas de Ilocos al nordeste y la sierra de Ilocos al sur.

Las centenarias iglesias repartidas por todas las poblaciones de Ilocos son la huella del pasado colonial. Formaban parte del núcleo del trazado de las ciudades comerciales establecido por los colonizadores españoles.

Con una costa cuya extensión es de 90 millas terrestres, Ilocos Norte goza de una rica vida marina: conchas, tortugas gigantes, algas, estrellas de mar, atunes y una gran variedad de peces.

Debajo de Ilocos Norte está Ilocos Sur, a lo largo de la costa oeste de Luzón del Norte. Limita al nordeste con Abra, al este con Mt. Province, al sudeste con Benguet, al sur con La Unión y la oeste con el mar de China Meridional. La topografía de Ilocos Sur tiene elevaciones que van de los 10 a los 1.700 metros sobre el nivel del mar.

Las iglesias de Ilocos Sur, aunque sin duda son de forma extranjera, reflejan perfectamente el carácter ilocano. La fuerza y resistencia de los ilocanos se refleja en el gran tamaño y la solidez de las estructuras.

**ANTIGUAS IGLESIAS** Hay que visitar las iglesias coloniales españolas en Ilocos Norte. Paoay Church, construida entre 1699 y 1704, refleja ingenuidad en el uso de coral, mortero, ladrillo y melaza. Laoag Cathedral, sólida, pequeña y con forma de granero, se construyó entre 1650 y 1700. Preste atención a la Sinking Bell Tower. Dingras Church, en medio de unos extensos campos de arroz, fue construida por los indígenas en 1680 con ladrillo rojo. Entre las iglesias famosas de Ilocos Sur están St. Paul's Metropolitan Cathedral, Bantay Church, Sta. Lucía Church y Sinait Church.

**PLAYAS** Fort Ilocandia Resort & Hotel está situado en medio de las atractivas dunas de arena de las costas de Calayab, Laoag City. Unos 26 km al sur de Laoag City está

Currimao, lleno de maravillosas playas salpicadas de corales. Las White Beaches de Pagudpud, el extremo más apartado de Ilocos Norte hacia la Laoag-Alacapan Road, son un auténtico paraíso.

**MUSEOS** El museo nacional de Ilocos Sur, Padre José Burgos House, contiene objetos de interés del cura mártir José Burgos, objetos decorativos ilocanos y arte étnico de los Tinggians. El Magsingal Museum es un depósito del patrimonio ilocano que exhibe colecciones de cerámica y porcelana.

**VIVIENDAS ANCESTRALES** El distrito de Kamestizoan, en Vigan, está lleno de casas solariegas con techos de antiguos azulejos, suelos de madera noble, balaustradas y azoteas de estilos arquitectónicos españoles, mejicanos y chinos.

# Subic/Clark



La zona de ocio Subic Bay Leisure Zone, una selva virgen tropical de 37.000 acres con fauna y una extraña vida marina, es un destino que no debería perderse. El edificio de la marina estadounidense fue desalojado en 1992 y ahora es uno de los destinos emergentes de Asia.

Es un reto y a la vez una delicia pasear por la selva tropical a pie o a caballo acompañado por guías nativos. Puede disfrutar de las numerosas playas, ir de acampada o hacer una excursión por la zona.

Al final de una día de aventuras, uno puede recargar fuerzas en una cómoda habitación de hotel con aire acondicionado o no parar y pasar la noche en la naturaleza dentro de una tienda de campaña.

De forma similar a Subic, la zona llamada Clark Special Economic Zone era una antigua base del ejército de aire estadounidense y ha sido, durante mucho tiempo, el principal centro de aviación de Filipinas. En Clark, además de los conocidos centros de entretenimiento Fontana y Mimosa, de las tiendas libres de impuestos y de los excelentes campos de golf, también se celebra uno de los festivales de globos aerostáticos más grandes de Asia.

**OCIO** El alojamiento en Subic Bay Leisure Zone incluye hoteles de calidad mundial, viviendas individuales para familias más grandes y zonas de acampada para los que prefieren estar al aire libre. Elija dentro de una variada selección de exquisitos platos que deleitarán incluso a los paladares más selectos: una fantástica mezcla de Oriente y Occidente que le agradará en todos los sentidos.

**ACTIVIDADES** Además de una excursión por la selva, podrá disfrutar de una completa selección de deportes acuáticos, como vela, esquí acuático, windsurf, sailboarding, buceo para observar corales y restos de naufragios, motos acuáticas y mucho más.


**DOSIS DE ADRENALINA** Los más atrevidos, disponen de un circuito de competición para asistir a clases de submarinismo. Los que

quieren probar su suerte encontrarán una gran cantidad de casinos en Subic. Los que sólo quieren ponerse cómodos y cantar lo que les dicte su corazón tienen a su disposición clubs de karaoke de primera.

**COMPRAS SIN IMPUESTOS** Puede comprar con una buena relación calidad precio en las tiendas y centros comerciales de Subic Bay. Encuentre las mejores ofertas en marcas internacionales de joyería, ropa, licores, informática, decoración, equipamiento deportivo, productos de lujo o incluso productos alimenticios.

**GLOBO AEROSTÁTICO** El Hot Air Balloon Festival de Clarkfield es un torneo internacional de aerostatas de varios países que se celebra durante el mes de febrero.

# Palawan



Si desea más información, visite la página [www.wowphilippines.co.uk](http://www.wowphilippines.co.uk)

Palawan, conocida como la última frontera del país, ha logrado preservar su fascinante hábitat natural a través de los años. Esta provincia, situada al norte de Mindoro y de la isla Sabah de Malasia, es la más grande del país con una extensión de 1,5 millones de hectáreas. Palawan, con su suelo ideal para el crecimiento de la flora y la fauna tropical, tiene más de cien islas e islotes donde viven monos, ardillas, binturones y cebras con plantas tropicales salvajes y corales.

La población de Palawan sigue el mismo patrón. El destino ha atraído a gente de diferentes orígenes y se dice que, hoy, los palawan son una fusión de 81 grupos culturales diferentes. Los extranjeros también han llegado a amar a esta tranquila provincia.

Palawan está formada por unas 1.769 islas: el grupo de islas Calamian al norte, el grupo de islas Cuyo al noroeste y el grupo Balabac-Bugsuk al sudoeste. Honda Bay es un destino perfecto para un viaje tranquilo. Allí, puede elegir su propio rincón desde la isla Cowrie y Pandan hasta La Isla Bonita y la isla de Nagusuan.

**FAUNA Y FLORA** La isla Calauit es una reserva natural de 3.700 hectáreas donde se crían especies autóctonas y africanas como jirafas, cebras y gacelas. En sus orillas, se acurrucan tortugas de mar, vacas marinas y una gran variedad de animales marinos.

**RÍO SUBTERRÁNEO** Bajo la montaña de St. Paul serpentea un tranquilo río subterráneo a lo largo de 8 km antes de abrirse a una laguna transparente que desemboca en el mar de China Meridional. El parque también cuenta con el emocionante Monkey Trail, una serie de senderos de madera que se dirigen al bosque.

**CUEVAS DE TABON** En las cuevas de Tabon, el asentamiento más antiguo que se conoce del sudeste asiático, se descubrió un cráneo de 22.000 años de antigüedad.

**PLAYAS** Visite las playas de Balsahan o Tagbarung, Kalis Point o, mejor aún, disfrute de El Nido, con sus cuevas de mármol negro, sus corales mesa, su maravillosa vida marina y, como no, su playa de arena blanca. En El Nido también podrá degustar el marisco más delicioso y fresco del país.

**BÚSQUEDAS ARQUEOLÓGICAS** Baje hacia las isla Cuyo, donde podrá visitar la iglesia fortificada española con sus sólidos muros de diez metros de alto por diez de ancho. En las numerosas cuevas de Palawan, los arqueólogos también encontraron herramientas de la Edad de Piedra, urnas funerarias chinas y antiguos adornos.

# Boracay



Boracay es el paraíso para los amantes del sol de todo el mundo. De hecho, los turistas locales y extranjeros han hecho de Boracay su destino anual. Otros han elegido vivir en este refugio natural.

Protegida de los violentos tifones del este, Boracay se encuentra en la punta noroeste de Panay, en Aklan, una provincia de las islas Visayas conocida por su colorido festival Ati-Atihan.

Las cien hectáreas de Boracay cuentan con todos los elementos de un paraíso tropical: aguas cristalinas, fina arena blanca, palmeras tropicales, plantas en flor, y una variada y próspera vida marina.

Boracay tiene tres pequeñas comunidades: Yapak al norte, Balabag en el centro y Manoc-manoc al sur. Yapak y Manoc-manoc se caracterizan por sus abruptas elevaciones de hasta 100 metros sobre el nivel del mar. Los caminos se entrelazan uniendo las pequeñas poblaciones y, a veces, pueden conducirnos a las espesas selvas tropicales.

La cocina de Boracay es tan diversa como las nacionalidades de sus visitantes. Comida francesa, china, australiana, belga, alemana, española, italiana, japonesa, coreana y tailandesa se fusionan en la cocina nativa. Realmente, Boracay se ha convertido en el destino principal de vacaciones para los amantes de la playa de todo el mundo.

**DIVERSIÓN ACUÁTICA** La playa es perfecta para nadar o simplemente para pasear por la orilla. Los turistas más activos pueden conseguir fácilmente equipos para practicar windsurf o parasailing. Salga a navegar con ayuda de los autóctonos, que están totalmente adaptados a los ritmos del mar.

**RECORRIDO POR LAS PLAYAS** Hay más de doce playas salpicadas por las islas: White Beach, Diniwid, Alinghai Beach, Manoc-manoc Beach y Cagban Beach entre otras. Tome el sol, lea un libro, relájese y disfrute de un masaje. White Beach, probablemente la más famosa del país, es una playa de arena fina y de aguas claras y poco profundas.

**DE NOCHE** Pase las últimas horas del día en cualquier bar o discoteca de Boracay. Puede bailar mientras se toma una cerveza junto a unas pocas luciérnagas brillantes. Si lo que busca es algo más tranquilo, dé un paseo por la playa bajo la luz de la luna.

**CUEVAS DE MURCIÉLAGOS** Explore las cuevas de murciélagos de Yapak, preferiblemente acompañado por un guía con experiencia, y fotografíe a estas criaturas nocturnas.

**MUSEO DE CONCHAS DE KAR-TIR** Situado en la población de Ilig-iligan, Kar-tir exhibe una interesante colección de conchas de mar, tallas en madera, cerámica, tejidos artesanales y trajes tradicionales procedentes de toda Filipinas.

# Cebú/Bohol/Camiguin



Cebú es la isla tropical soñada por el viajero: temperatura agradable, playas immaculadas e instalaciones de lujo con todos los detalles de la vida moderna. La provincia insular de Cebú es el lugar donde se encuentran los mangos más dulces y donde el navegante portugués Fernando de Magallanes plantó la primera cruz cristiana en nombre de España en 1521.

La ciudad de Cebú, la segunda más grande del país, es el centro político, económico y cultural de las Visayas. Hay hoteles, centros comerciales, centros de entretenimiento, casinos y campos de golf que satisfarán los caprichos de todos los turistas.

Al este de Cebú está Bohol, con sus colinas onduladas, sus llanuras, sus manantiales cristalinos y sus playas. La décima isla más grande del país es una provincia repleta de viviendas ancestrales y de iglesias centenarias. Bohol es el hábitat de las famosas Chocolate Hills y del mono más pequeño del mundo, el tarsero. En las selvas de la provincia se puede encontrar fauna y flora tan exótica como esta.

Es el lugar donde, en 1565, se celebró el pacto de sangre entre Rajah Sikatuna y Miguel López de Legazpi. La historicidad de Bohol se refleja en el ritmo tranquilo y relajado de la provincia. En excavaciones que se realizaron en antiguos cementerios se encontraron objetos decorativos de la dinastía T'ang. Estos hallazgos reflejan los fuertes vínculos comerciales que había con China mucho antes de que los españoles pisaran las orillas de Filipinas.



**LA CRUZ DE MAGALLANES** El 14 de abril de 1521, Fernando de Magallanes hizo levantar una cruz en el lugar donde 800 filipinos habían sido bautizados según la fe católica. Ahora, la cruz original está cubierta con una cruz hueca de madera noble y se encuentra bajo techo en Magallanes Street.

**SINULOG** Es la mayor fiesta de Cebú y se celebra el tercer domingo de enero en honor al Niño Jesús o Santo Niño. Las tribus, ataviadas con deslumbrantes trajes y en un movimiento coreografiado, levantan en el aire imágenes de su patrón. La danza religiosa sigue el ritmo de los tambores y los gritos de "¡Pit Señor! ¡Viva Santo Niño!".

**CHOCOLATE HILLS** Es una formación de 1.268 colinas cubiertas de heno que oscilan entre los 40 y los 120 m de altura, una de las maravillas naturales del país. En verano,

las colinas calizas, de formas abombadas y cubiertas de hierba, se secan y se vuelven marrones, convirtiéndose en innumerables filas de "besos" de chocolate.

**EL MONO MÁS PEQUEÑO** En Bilar, un bosque de 3 kilómetros construido por el hombre, está la reserva de especies en peligro de extinción de la provincia donde vive el tarsero, el mono más pequeño del mundo.

**ISLA DE IMAGINACIÓN** Camiguin, cuyo nombre deriva de la palabra "Kamagong", árbol de la familia del ébano, es una isla volcánica con forma de pera que se encuentra en el mar de Bohol. Disfrute de la amplia variedad de flores de la isla y saboree los jugosos lanzones en el Festival de Lanzones. Explore los majestuosos volcanes, las fuentes termales, las espléndidas cascadas y su conocido cementerio submarino.



# Davao



La topografía de Davao presenta una gran variedad de paisajes pintorescos: las plantaciones de fruta y los campos de orquídeas cubren las colinas volcánicas y los valles; las selvas vírgenes alimentan a la fauna; las islas de coral yacen en las aguas tranquilas; y el Monte Apo, el pico más alto del país, vigila el interior.

Así de encantador es su maravilloso tapiz de armonía, tejido con los hilos culturales de su pueblo. En Davao, lo contemporáneo se funde con lo tradicional del mismo modo que los pobladores llegados de todo el país cohabitan pacíficamente con la considerable comunidad de expatriados y con los numerosos grupos étnicos que siguen viviendo como lo hacían siglos atrás.

Davao es la morada del águila filipina, el ave nacional, que está considerada como la más grande del mundo. También puede presumir de tener las especies de orquídeas más valoradas de Filipinas como la Vanda sandariana y algunas de las frutas más exóticas como el durián y el mangostán.

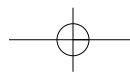
Davao es un destino turístico asegurado, un refugio natural para realizar tanto actividades tranquilas como atrevidas. Es la pasarela para viajar a otros destinos alrededor de la isla de Mindanao.

**ISLAND GARDEN CITY OF SAMAL** Es un grupo de islas en el Golfo de Davao. La más grande, también llamada Samal, cuenta con numerosos complejos turísticos de gran calidad, incluido uno que anteriormente había sido un criadero de perlas. También hay muchas playas estupendas para bucear y hacer submarinismo.

**MARAGUSAN** Con su temperatura de montaña, este lugar situado en la provincia de Compostela Valley es, por tradición, la capital de veraneo de Davao. La comunidad étnica de los Mansaka vive en un valle de cafetales en medio de cascadas y frescos manantiales.

**KIDAPAWAN** La ciudad de Kidapawan, capital de la provincia de Cotabato del Norte, está a dos horas en autobús desde la ciudad de Davao. Es el principal punto de partida para el ascenso al Monte Apo. Aquí se celebra el Festival Kalibongan, que dura 10 días, donde se pueden ver antiguos rituales, canciones, bailes y deportes de los Manobo y otras tribus de Mindanao.

**DAVAO ORIENTAL** En la provincia de Davao Oriental hay, al menos, 40 puntos de interés turístico. En la ciudad de San Isidro se encuentra el misterioso lago Tinagong Dagat (o mar escondido); en Cateel, las Aliwagwag Falls, el salto de agua más alto del país con 338 m; y en la antigua ciudad de Caraga, una iglesia del siglo XVII cubierta de musgo.



## información

**CAPITAL** Manila

**SUPERFICIE** 299.000 km<sup>2</sup>

**POBLACIÓN** 88,57 millones

**HABITANTES** la gran mayoría de los filipinos descienden de minorías malayas, chinas y musulmanas. Hay más de 100 grupos culturales minoritarios repartidos por el país

**IDIOMA** filipino e inglés junto con otros 10 idiomas y 87 dialectos

**RELIGIÓN** predomina la católica

**OTRAS** protestante, musulmana y budista

**FORMA DE GOBIERNO** república

**MONEDA** peso filipino (PHP)

**GEOGRAFÍA** Filipinas es un archipiélago situado entre el mar de Filipinas y el mar de China Meridional, al este de Vietnam y al norte de Sabah y Borneo. Su extensión es de 1.900 km de norte a sur y de 1.110 km de este a oeste

**CLIMA** de marzo a mayo es caluroso y seco. De junio a octubre, lluvioso. De noviembre a febrero, fresco.

**TEMPERATURA MEDIA** 32 °C; humedad: 77 %

**ENTORNO** Filipinas tiene una rica biodiversidad con unas 12.000 especies de plantas, 1.100 especies de vertebrados terrestres y, al menos, 500 especies de coral. El área forestal ocupa alrededor del 18 %; el ecosistema costero cubre casi 20.000 km

**HUSO HORARIO** GMT + 8 horas

## rutas históricas

Los mercaderes indomalayos y chinos ya habitaban las islas antes de que los navegantes españoles las descubrieran en 1521, bajo el mando del portugués Fernando de Magallanes. Le dieron al archipiélago el nombre de Filipinas en honor al rey Felipe II.

Los conquistadores españoles introdujeron el cristianismo en Filipinas. Vieron en las islas un centro perfecto para el comercio, con Manila y Cebú como sus puntos estratégicos. La sede del gobierno se estableció primero en Cebú y después se trasladó a Manila en 1571. La colonización española duró desde el siglo XVI hasta el XIX, o 333 años, y se caracterizó por sus múltiples levantamientos.

Los filipinos protagonizaron la primera revolución asiática en 1896 y consiguieron su independencia de España el 12 de junio de 1898.

Después de que los españoles abandonaran el territorio, llegaron los estadounidenses e introdujeron sus sistemas educativo y jurídico, además de su democrática forma de gobierno. Gobernaron durante 48 años hasta que, en 1941, estalló la Segunda Guerra Mundial y los japoneses ocuparon Filipinas durante 4 años. Las fuerzas armadas estadounidenses regresaron para liberar al archipiélago y, el 4 de julio de 1946, reconocieron, al fin, la independencia de Filipinas.

## información general

**CÓMO LLEGAR** Manila, Cebú, Davao, Clark, Subic y Laoag son los accesos internacionales. El NAIA (Ninoy Aquino International Airport) de Manila es el principal aeropuerto internacional. En él operan más de 30 líneas aéreas que vuelan a ciudades de todo el mundo.

El MAIA (Mactan International Airport) de Cebú gestiona los vuelos regulares desde Japón, Singapur y Australia, así como los vuelos chárter de Hong Kong, Estados Unidos y otros puntos importantes de turismo. El aeropuerto internacional de Davao gestiona los vuelos regulares desde Indonesia y Singapur. El aeropuerto internacional Diosdado Macapagal y el aeródromo de Subic en Luzón Central sirven aviones chárter y cargueros. El aeropuerto internacional Laoag de Ilocos Norte sirve vuelos regulares desde Taiwán y Macau.

Philippine Airlines, portadora de la bandera del país, une Manila con 14 ciudades de 8 países. Los principales buques transatlánticos visitan el puerto de Manila.

**REGULACIÓN DE ENTRADA** Pasaporte válido. Todos los visitantes, excepto las personas apátridas o procedentes de países con los que Filipinas no mantiene relaciones diplomáticas, pueden entrar en el país sin visado y permanecer 21 días siempre que tengan un billete de vuelta. Las personas con pasaporte de Hong Kong y Taiwán tienen que presentar un permiso especial. Los visados y permisos especiales pueden obtenerse en las embajadas y consulados de Filipinas.

**REGULACIÓN SANITARIA** Se exige un certificado de vacunación contra la fiebre amarilla a las personas que vengan de zonas infectadas.

**AEROPUERTO** Aeropuertos y servicios: El NAIA está a 7 km del centro de la ciudad y el aeropuerto de vuelos nacionales de Manila se encuentra a 1 km del NAIA. Los aeropuertos internacionales tienen servicios útiles para el viajero: tiendas libres de impuestos y souvenirs, personal de atención al público en los puntos de información turística y en los mostradores de ayuda, representantes de hoteles y agencias de viajes, servicios de alquiler de vehículos, bancos y cajeros automáticos, servicio de correos, cabinas de teléfonos para llamadas nacionales e internacionales, clínicas médicas y consignas para el equipaje.

**ADUANA** Se aconseja a los viajeros que cumplimenten el formulario de declaración de equipaje antes de desembarcar para facilitar el trabajo de los oficiales de aduana. Se permiten los siguientes objetos libres de impuestos: una cantidad razonable de ropa, joyería y artículos de perfumería; 400 cigarrillos o 50 puros o 250 gramos de tabaco fumar en pipa; dos botellas de vino o licor de no más de un litro cada una.

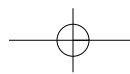
**PORTES** Hay carritos de equipaje gratuitos. Los servicios de portes también son gratuitos. Dar propina es opcional, aunque es una tradición.

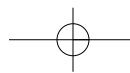
**TRASLADOS DESDE EL AEROPUERTO** Se aconseja a los recién llegados que tomen taxis con taxímetro o con una tarifa fija en la zona de llegadas del NAIA. En el aeropuerto de vuelos nacionales de Manila hay servicios de transporte autorizados que se pueden coger si ha comprado antes el billete. Otros aeropuertos disponen de taxis con taxímetro. En todos los aeropuertos hay mostradores de servicio de traslado a su hotel y de alquiler de vehículos.

**TASAS DE AEROPUERTO** P750 para salidas internacionales y P200 para nacionales (pago sólo en pesos filipinos). Se aconseja a los pasajeros con destinos internacionales que comprueben con los mostradores de información del aeropuerto o de información turística (en los números 524-1703 o 832-2964) las tasas de salida, ya que pueden cambiar sin previo aviso.

**COMPRAS LIBRES DE IMPUESTOS** Duty-Free Philippines, cerca del NAIA, es el mayor punto de venta del país en el que podrá encontrar artículos importados de calidad y productos selectos filipinos de exportación.

**QUÉ LLEVAR** Se recomienda la ropa ligera y cómoda. Es necesaria ropa más abrigada para las regiones de montaña. Al visitar iglesias y templos, evite la ropa corta y escasa. Las ocasiones formales exigen chaqueta y corbata en la cena para los hombres (o el barong tagalog filipino) y vestidos de cóctel o largos para las mujeres.





**MONEDA** La unidad monetaria es el peso filipino (PHP) = 100 centavos. Billetes: P20, P50, P100, P200, P500, P1000. Monedas: 5c, 10c, 25c, P1, P5, P10.

**PROPINAS** Muchos servicios esperan una propina. La práctica habitual es el 10 % de la cuenta. Es opcional dejar propina cuando la cuenta ya incluye un cargo de servicio del 10 %.

**TRANSPORTE LOCAL** Por aire: Philippine Airlines (855-8888). Cebu Pacific (702-0888) ofrece un servicio diario a las principales ciudades y municipios. Zest Air (855-3333), Seair (849-0100) cubren las rutas de los misioneros. También hay programados vuelos chárter a los destinos principales del país operados por pequeños aviones diarios.

Por mar: hay barcos que conectan Manila con los puertos principales. Los servicios de transbordador conectan las islas más pequeñas.

Por tierra: Philtranco conecta Manila con Bicol en Luzón del Sur, con Samar y Leyte en las Visayas y con Davao en Mindanao.

Los taxis con taxímetro o con tarifas fijas están disponibles en las ciudades más importantes del país. Los jeepneys y los autobuses son una forma barata de moverse por la mayoría de los sitios. En Metro Manila la forma más rápida de transporte es el tren. La LRT1 (Light Rail Transport) conecta el distrito norte de Monumento con el distrito sur de Baclaran en sus estaciones ubicadas en los principales cruces, mientras que el LRT2 parte del corazón de Manila en la Calle Recto hacia al este de la metrópoli teniendo como último destino Santolan. La MRT (Metro Rail Transport) atraviesa EDSA y conecta North Avenue en Quezon City con Taft Avenue en Pasay City, pasando por las arterias principales del distrito financiero de Makati.

**IDIOMA** El idioma nacional es el filipino. El inglés es el idioma de los negocios y se usa mucho.

**ALOJAMIENTO** En Metro Manila y en las ciudades y municipios principales del país puede encontrar una gran variedad de alojamientos de lujo, de precio medio y pensiones. En las islas también tendrá desde hoteles de lujo hasta de alojamientos de interés especial.

El Ministerio de Turismo tiene un programa de alojamiento en casas de familias (Homestay Program) en muchos destinos fuera de Manila. El programa le ofrece al visitante la comodidad de casas modestas y una inmersión en la vida filipina. Si desea información, póngase en contacto con el Centro de información turística en la sala 106 del edificio del Ministerio de Turismo en los siguientes teléfonos: 524-2384 y 524-1703.

**COMER FUERA** La comida filipina es una mezcla de influencias culinarias de Oriente, Europa y América con una gran variedad de marisco y deliciosas frutas. Los restaurantes de primera ofrecen especialidades gastronómicas y platos típicos filipinos.

**DIVERSIÓN Y CULTURA** Metro Manila es el centro de las actividades culturales y de ocio. En el Cultural Center of Philippines, hogar de las artes interpretativas se representan actuaciones excelentes de artistas nacionales e internacionales. Los museos de Manila y de otras ciudades ofrecen una ventana a la historia y la cultura de Filipinas. Las galerías de arte exhiben las obras de los artistas visuales más importantes y prometedores.

La vida nocturna de Manila es una de las más animadas de Asia y refleja la pasión por la música de los filipinos. Los puntos más importantes están en Remedios Circle en Malate, Ayala Center y The Fort en la Bonifacio Global City de Makati, las avenidas Timog y Tomas Morato en Quezon City, Ortigas Center en Mandaluyong y Pasig, y Eastwood en Libis, Quezon City. En los bares, locales de música, pubs, y los bares de karaoke actúan grupos y cantantes filipinos de gran talento. Los hoteles de lujo ofrecen una variedad de música en directo. Los conciertos y actuaciones forman parte de la oferta de ocio del país.

Los visitantes que deseen probar su suerte en las mesas de juego pueden ir a los casinos de Metro Manila y de las ciudades de Ángeles, Olongapo, Tagaytay, Cebú, Davao, Bacolod y Laoag.

**DE TIENDAS** Los visitantes pueden elegir entre una gran selección de compras en un país conocido por la exportación de artículos de calidad a precios razonables: perlas del Pacífico Sur, tejidos artesanales, telas bordadas, ropa moderna de confección y de alta costura, terracotas, y accesorios de porcelana, coral y madreperla para la casa. También son interesantes los objetos decorativos, las camisas de fibra de piña, las vasijas prehistóricas, la artesanía autóctona o el calzado. Filipinas también produce muebles, cestería, fruta fresca y en conserva, joyería exquisitamente trabajada y artículos de regalo hechos con conchas, madera y piedra.

En las principales ciudades de Metro Manila encontrará grandes centros comerciales, mientras que las tiendas de artesanía, curiosidades y antigüedades abundan en el distrito de Ermita en Manila y en otras ciudades vecinas a la metrópoli.

**HORARIOS COMERCIALES Y DE LOS BANCOS** Las oficinas privadas y las gubernamentales abren de 8.00 a 17.00 o de 9.00 a 18.00. Algunas empresas privadas abren los sábados de 9.00 a 12.00. La mayoría de los centros comerciales, grandes almacenes y supermercados abre diariamente de 10.00 a 20.00. También hay tiendas que abren 24 horas y droguerías.

Los bancos abren de lunes a viernes de 9.00 a 15.00 y tienen cajeros automáticos que funcionan 24 horas.

**TARJETAS DE CRÉDITO** En la mayoría de establecimientos se aceptan tarjetas de crédito internacionales como Visa, Diners Club, Mastercard y American Express.

**ELECTRICIDAD** 220 V, CA, 60 ciclos. La mayoría de los hoteles tiene tomas de corriente de 110 V.

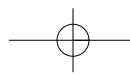
**AGUA** En Manila y en las ciudades principales el agua es potable y se puede beber. En muchos hoteles, restaurantes, centros turísticos, supermercados y tiendas venden agua embotellada.

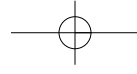
**SERVICIOS DE COMUNICACIÓN** El país tiene servicio de llamadas directas nacionales e internacionales y de fax, zonas de cobertura para teléfonos móviles, instalaciones de Internet y correo electrónico, y servicio de envíos urgentes a todo el mundo. El sistema de correos es eficaz.

La mayoría de los periódicos nacionales están en inglés. Las publicaciones extranjeras se venden en grandes hoteles, centros comerciales y librerías de Metro Manila y de las ciudades importantes. Hay 7 cadenas de televisión que emiten sobre todo en filipino. En muchos hoteles de Manila y en otras zonas del país hay televisión por cable.

**CENTROS DE CONVENCIONES** En Manila, ciudad precursora de congresos de Asia, se han celebrado numerosos eventos de prestigio internacional. El centro de convenciones Philippine International Convention Center está equipado con modernas instalaciones y servicios para convenciones. Su sala plenaria tiene un aforo para 4.000 delegados y la sala de recepciones para 5.700 personas. El World Trade Center y el SMX Convention Center, cerca de PICC, puede acoger grandes exposiciones y eventos. Las reuniones más pequeñas se pueden celebrar en hoteles y otros establecimientos. En los hoteles y centros turísticos de fuera de la ciudad encontrará lugares alternativos para sus convenciones.

**VISITAS Y ACTIVIDADES DE INTERÉS ESPECIAL** Los viajes organizados, desde excursiones de un día hasta programas de cinco días, son una forma especial de descubrir Filipinas y su rica cultura. Entre las actividades de interés especial están el golf, la pesca deportiva, el submarinismo, el descenso de rápidos y otras actividades acuáticas, senderismo, espeleología y safaris.





**Luzon**

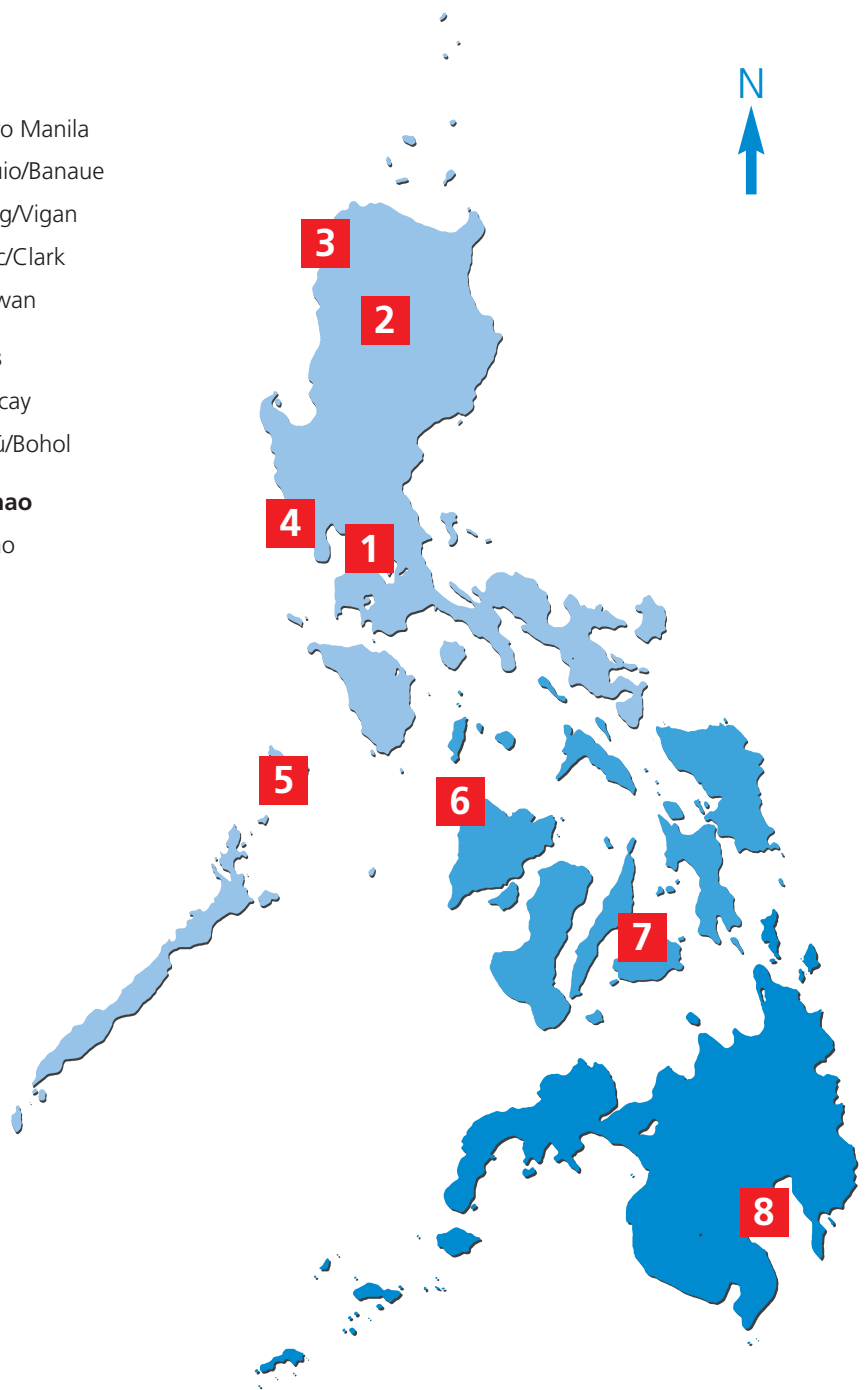
- 1 Metro Manila
- 2 Baguio/Banaue
- 3 Laoag/Vigan
- 4 Subic/Clark
- 5 Palawan

**Visayas**

- 6 Boracay
- 7 Cebú/Bohol

**Mindanao**

- 8 Davao



**contacto**

Puede obtener información sobre los itinerarios de las visitas en:

Philippine Tour Operators Association (Phltoa)  
Tel. 00 (632) 812-4513  
página web: [www.phltoa.com](http://www.phltoa.com)

Philippine Travel Agents Association (PTAA)  
Tel. 00 (632) 552-0026 -29  
página web: [www.ptaa.org.ph](http://www.ptaa.org.ph)

Hotel & Restaurant Association of the Philippines (HRAP)  
Tel. 00 (632) 816-2412, 816-2405, 816-2422  
página web: [www.dotpcvc.gov.ph/hrap/HRAP.html](http://www.dotpcvc.gov.ph/hrap/HRAP.html)

The Philippine Hotel Federation, Inc.  
Tel. 00 (632) 818-5160  
correo electrónico: [info@philhotelfed.com](mailto:info@philhotelfed.com)

o en el Tourist Information Center situado en la planta baja del edificio DOT, en Kalaw Street, Manila  
Tel. 00 (632) 524-2384, 524-1703

**Oficina de Manila**

Department of Tourism  
DOT Building, Agrifina Circle  
Rizal Park, Metro Manila  
Philippines  
Tel. 00 (632) 526-7545 / 524-1928  
Fax 00 (632) 523-1929 / 525-6538  
[webmaster@wowphilippines.com.ph](mailto:webmaster@wowphilippines.com.ph)  
[www.wowphilippines.com.ph](http://www.wowphilippines.com.ph)

**Oficina de Madrid**

Calle Eresma 2 (Chancery)  
Calle Guadalquivir 6 (Consular Section)  
28002 Madrid, Spain  
Tel. 00 (34) 917-823-830  
Fax 00 (34) 914-116-606  
[madridpe@terra.es](mailto:madridpe@terra.es)  
[madridpe@filipinas.e.telefonica.net](mailto:madridpe@filipinas.e.telefonica.net)  
[www.telefonica.net/web/philmadrid](http://www.telefonica.net/web/philmadrid)

**Oficina de Londres**

Embassy of the Philippines  
Department of Tourism  
146 Cromwell Road  
London SW7 4EF United Kingdom  
Tel. 00 (44) (20) 7835-1100  
Fax 00 (44) (20) 7835-1926  
[infotourism@wowphilippines.co.uk](mailto:infotourism@wowphilippines.co.uk)  
[www.wowphilippines.co.uk](http://www.wowphilippines.co.uk)

Produced by the Department of Tourism  
London Field Office. Copyright © 2009

